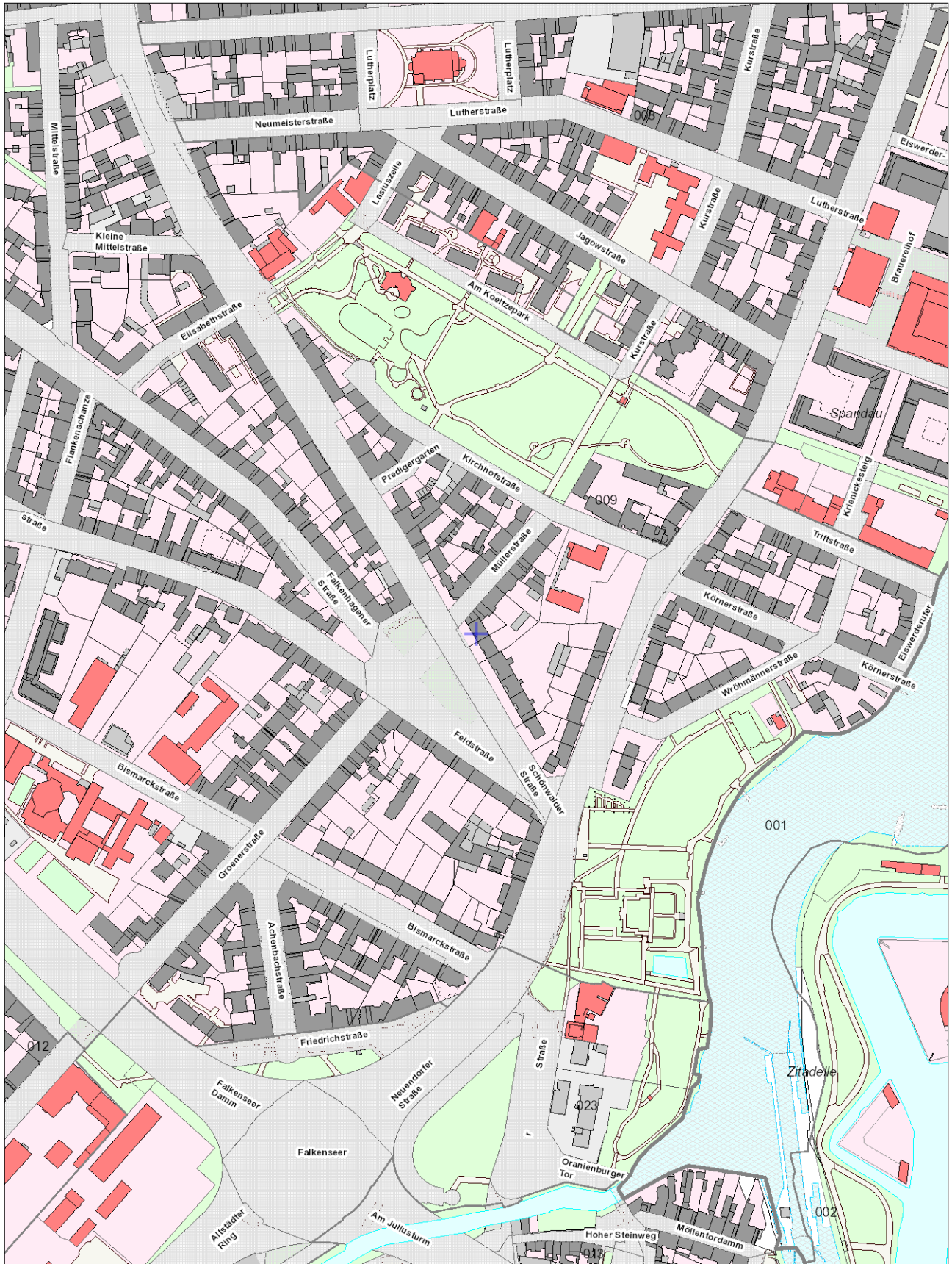




ALKIS Berlin (Amtliches Liegenschaftskatasterinformationssystem)



	Landesgrenze
	Bezirksgrenze
	Gemarkungsgrenze
	Flurgrenze
	Flurstücksgrenze
	Strittige Grenze
	Abgrenzung tatsächliche Nutzung (soweit nicht überdeckt)
3285 $\frac{296}{3}$	Flurstücksnummer
10 7A	Grundstücksnummer

	Gebäude für öffentliche Zwecke
	Wohngebäude
	Gebäude für Wirtschaft oder Gewerbe
	Tiefgarage
	Grünanlage
	Wald
	Gewässer
	Klassifizierung nach Straßenrecht
	Klassifizierung nach Wasserrecht

Diese Legende stellt die Signaturen nur beispielhaft dar.

Die genaue Beschreibung entnehmen Sie bitte der Dokumentation zur Modellierung der Geoinformationen des amtlichen Vermessungswesens (GeoInfoDok), Kapitel 7, ALKIS-Katalogwerke, Abschnitt 7.3, ALKIS-Signaturenkatalog, Teil B: Signaturenbibliotheken.

Die Darstellung der Flächen Klassifizierung nach Straßen- und Wasserrecht ist noch in Bearbeitung.