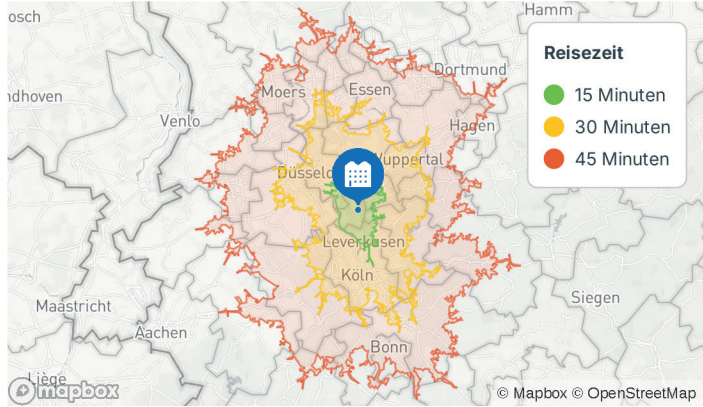


# Erreichbarkeit

## 🚗 Auto

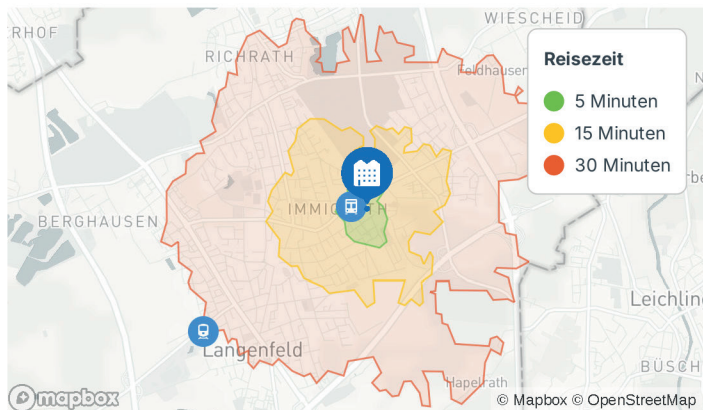


🛣️ Autobahnauffahrt 934 m

### Anzahl Angebote im Umkreis von 15 Minuten

- 🛒 184 Einkaufen
- 🎓 494 Bildung
- 🍽️ 625 Gastronomie
- 🏥 313 Gesundheit
- 🕒 2298 Freizeit

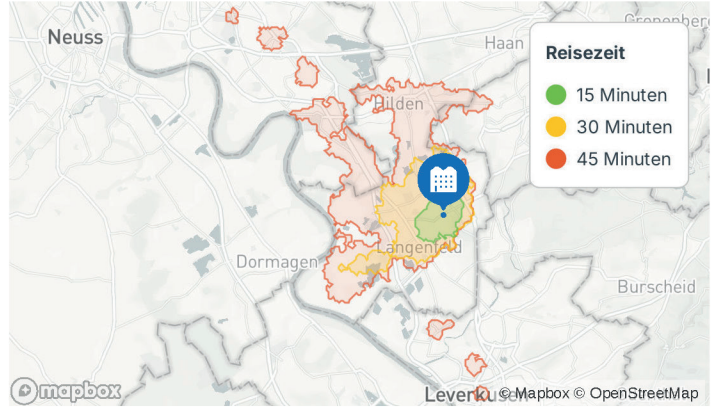
## 🚶 Gehzeit



### Anzahl Angebote im Umkreis von 15 Minuten

- 🛒 6 Einkaufen
- 🎓 14 Bildung
- 🍽️ 12 Gastronomie
- 🏥 8 Gesundheit
- 🕒 49 Freizeit

## 🚆 Öffentlichen Verkehr



🚆 Bahnhof Langenfeld (Rheinland) 2.3 km

🚌 Bus Immigrather Platz 187 m

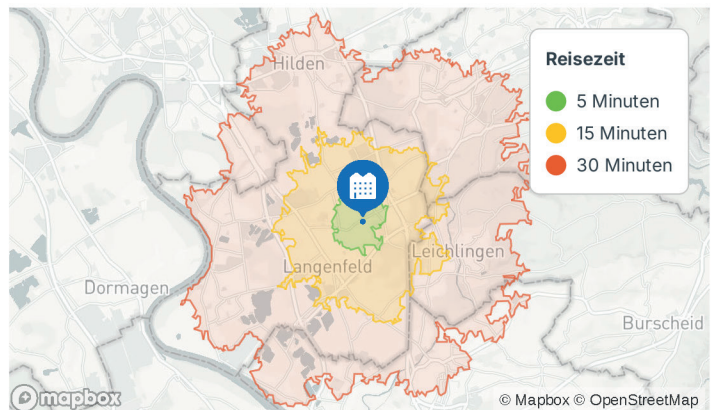
🚊 Tram Benrath Betriebshof 7.7 km

🚇 U-Bahn Benrath Betriebshof 7.6 km

### Anzahl Angebote im Umkreis von 15 Minuten

- 🛒 7 Einkaufen
- 🎓 25 Bildung
- 🍽️ 28 Gastronomie
- 🏥 21 Gesundheit
- 🕒 78 Freizeit

## 🚲 Fahrrad



### Anzahl Angebote im Umkreis von 15 Minuten

- 🛒 21 Einkaufen
- 🎓 53 Bildung
- 🍽️ 65 Gastronomie
- 🏥 38 Gesundheit
- 🕒 297 Freizeit

Die Isochronen auf der Karte zeigen, wie weit man mit dem Auto in verschiedenen Zeitabständen kommen kann. Die Methodik geht davon aus, dass der Fahrer die Geschwindigkeitsbegrenzungen einhält und dass ein durchschnittliches Verkehrsaufkommen herrscht.

Die Isochronen auf der Karte zeigen, wie weit man mit öffentlichen Verkehrsmitteln in unterschiedlichen Zeitabständen kommen kann. Der Algorithmus geht davon aus, dass die Abfahrtszeit 9 Uhr ist.

Die Isochronen auf der Karte zeigen, wie weit man in verschiedenen Zeitabständen zu Fuss kommen kann. Steigungen werden dabei nicht berücksichtigt.

Die Isochronen auf der Karte zeigen, wie weit man mit dem Fahrrad in verschiedenen Zeitabständen kommen kann. Steigungen werden noch nicht berücksichtigt.

Dieser Report wurde am 4. Dezember 2024 erstellt