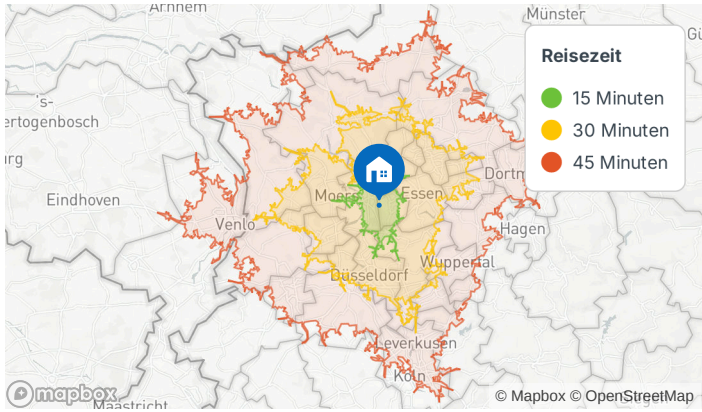


Erreichbarkeit

Auto



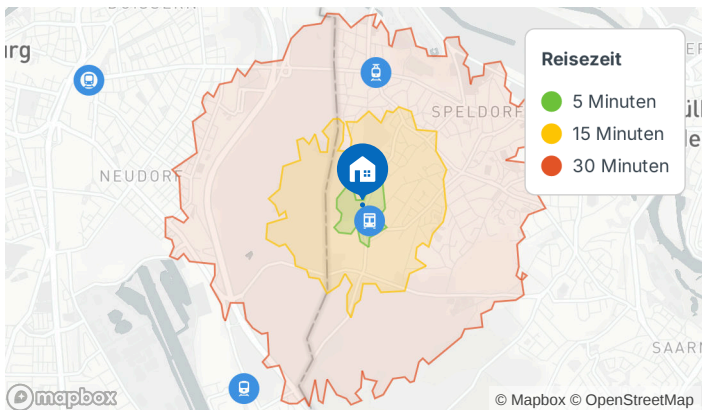
✈ Flughafen Düsseldorf Airport 15.2 km

🚗 Autobahnauffahrt 1.7 km

Anzahl Angebote im Umkreis von 15 Minuten

- 🛒 227 Einkaufen
- 🎓 530 Bildung
- 🍽 681 Gastronomie
- 🏥 362 Gesundheit
- 🕒 1750 Freizeit

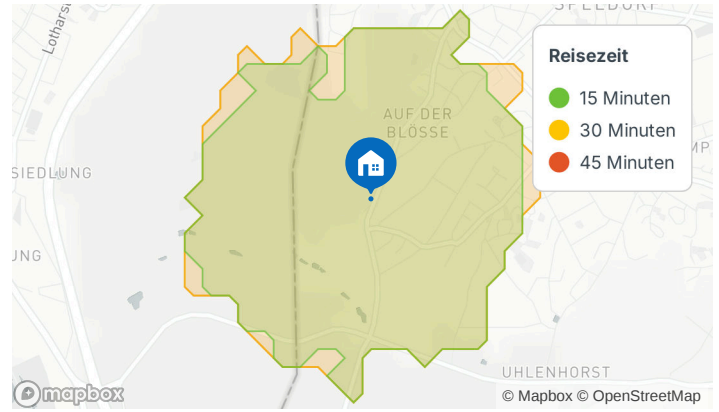
Gehzeit



Anzahl Angebote im Umkreis von 15 Minuten

- 🛒 0 Einkaufen
- 🎓 2 Bildung
- 🍽 3 Gastronomie
- 🏥 9 Gesundheit
- 🕒 10 Freizeit

Öffentlichen Verkehr



🚆 Bahnhof Duisburg-Wedau 2.5 km

🚌 Bus Katzenbruch 172 m

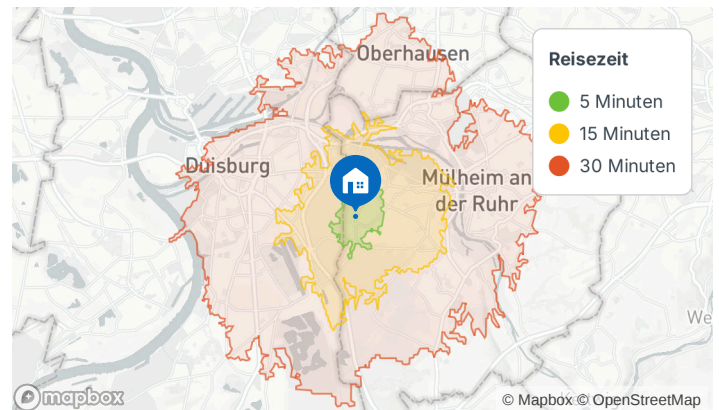
🚊 Tram Raffelberg 1.6 km

🚇 U-Bahn Duisburg Hauptbahnhof U 3.5 km

Anzahl Angebote im Umkreis von 15 Minuten

- 🛒 0 Einkaufen
- 🎓 1 Bildung
- 🍽 1 Gastronomie
- 🏥 0 Gesundheit
- 🕒 7 Freizeit

Fahrrad



Anzahl Angebote im Umkreis von 15 Minuten

- 🛒 16 Einkaufen
- 🎓 44 Bildung
- 🍽 54 Gastronomie
- 🏥 37 Gesundheit
- 🕒 169 Freizeit

Die Isochronen auf der Karte zeigen, wie weit man mit dem Auto in verschiedenen Zeitabständen kommen kann. Die Methodik geht davon aus, dass der Fahrer die Geschwindigkeitsbegrenzungen einhält und dass ein durchschnittliches Verkehrsaufkommen herrscht.

Die Isochronen auf der Karte zeigen, wie weit man mit öffentlichen Verkehrsmitteln in unterschiedlichen Zeitabständen kommen kann. Der Algorithmus geht davon aus, dass die Abfahrtszeit 9 Uhr ist. Die Isochronen auf der Karte zeigen, wie weit man in verschiedenen Zeitabständen zu Fuss kommen kann. Steigungen werden dabei nicht berücksichtigt.

Die Isochronen auf der Karte zeigen, wie weit man mit dem Fahrrad in verschiedenen Zeitabständen kommen kann. Steigungen werden noch nicht berücksichtigt.

Dieser Report wurde am 5. November 2024 erstellt