

Wohnimmobilien Makrolage

86179 Augsburg, Hofackerstr. 36 f

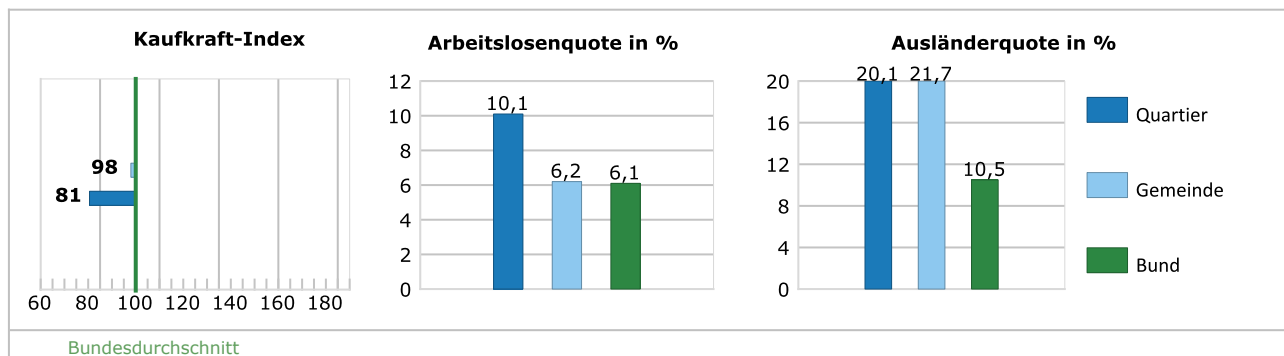
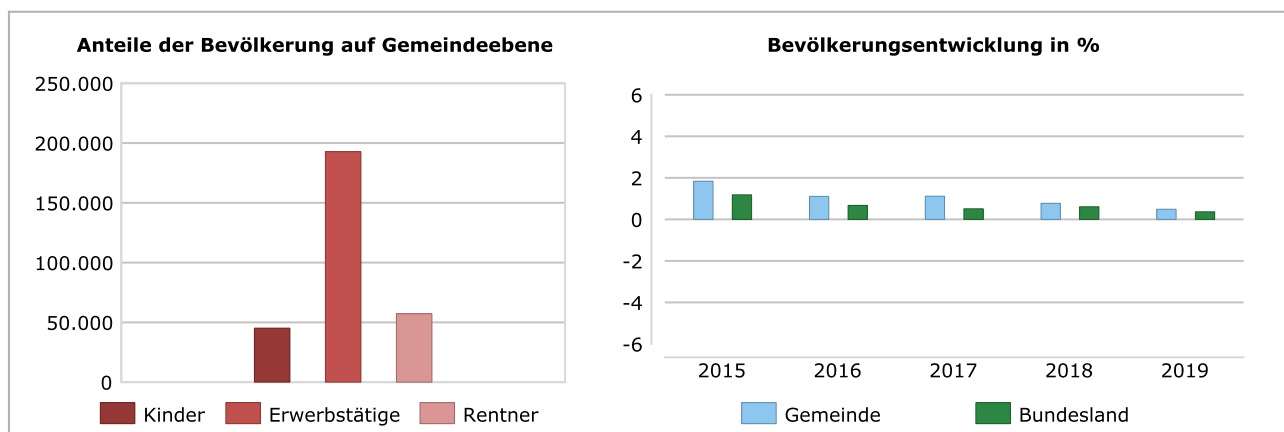


GEBIETSZUORDNUNG

Bundesland	Bayern
Kreis	Augsburg
Gemeindetyp	Verstädterte Räume - Kernstädte
Landeshauptstadt (Entfernung zum Zentrum)	München (51,3 km)
Nächstes Stadtzentrum (Luftlinie)	Augsburg (6,0 km)

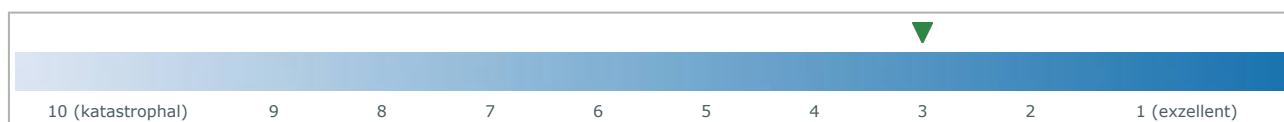
BEVÖLKERUNG & ÖKONOMIE

Einwohner (Gemeinde)	295.135	Kaufkraft pro Einwohner (Gemeinde) in Euro	21.930
Haushalte (Gemeinde)	157.024	Kaufkraft pro Einwohner (Quartier) in Euro	18.034



MAKROLAGEEINSCHÄTZUNG DER OBJEKTDRESSE - 3 - (GUT)

Die Makrolageeinschätzung trifft eine Aussage zum Preisniveau der Adresse im Verhältnis zur gesamten Bundesrepublik. Die on-geo Lageeinschätzung wird aus Immobilienpreisen und -mieten errechnet.



Quelle:	Makromarkt, microm Mikromarketing-Systeme und Consult GmbH Stand: 2021
Quelle Bevölkerungsentwicklung:	Statistische Ämter des Bundes und der Länder, Datenlizenz Deutschland - Namensnennung - Version 2.0. Düsseldorf, 2019
Quelle Lageeinschätzung:	on-geo Vergleichspreisdatenbank. Stand: 2019

