

Auszug aus den Geobasisinformationen

Liegenschaftskarte



Rheinland-Pfalz


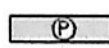
VERMESSUNGS- UND
KATASTERAMT
WESTEIFEL-MOSEL

Hat vorgelegt
54550 Daun, ... 04. JAN. 2022

Kreisverwaltung Vulkaneifel
Untere Bauaufsichtsbehörde

Im Viertheil 24
54470 Berncastel-Kues

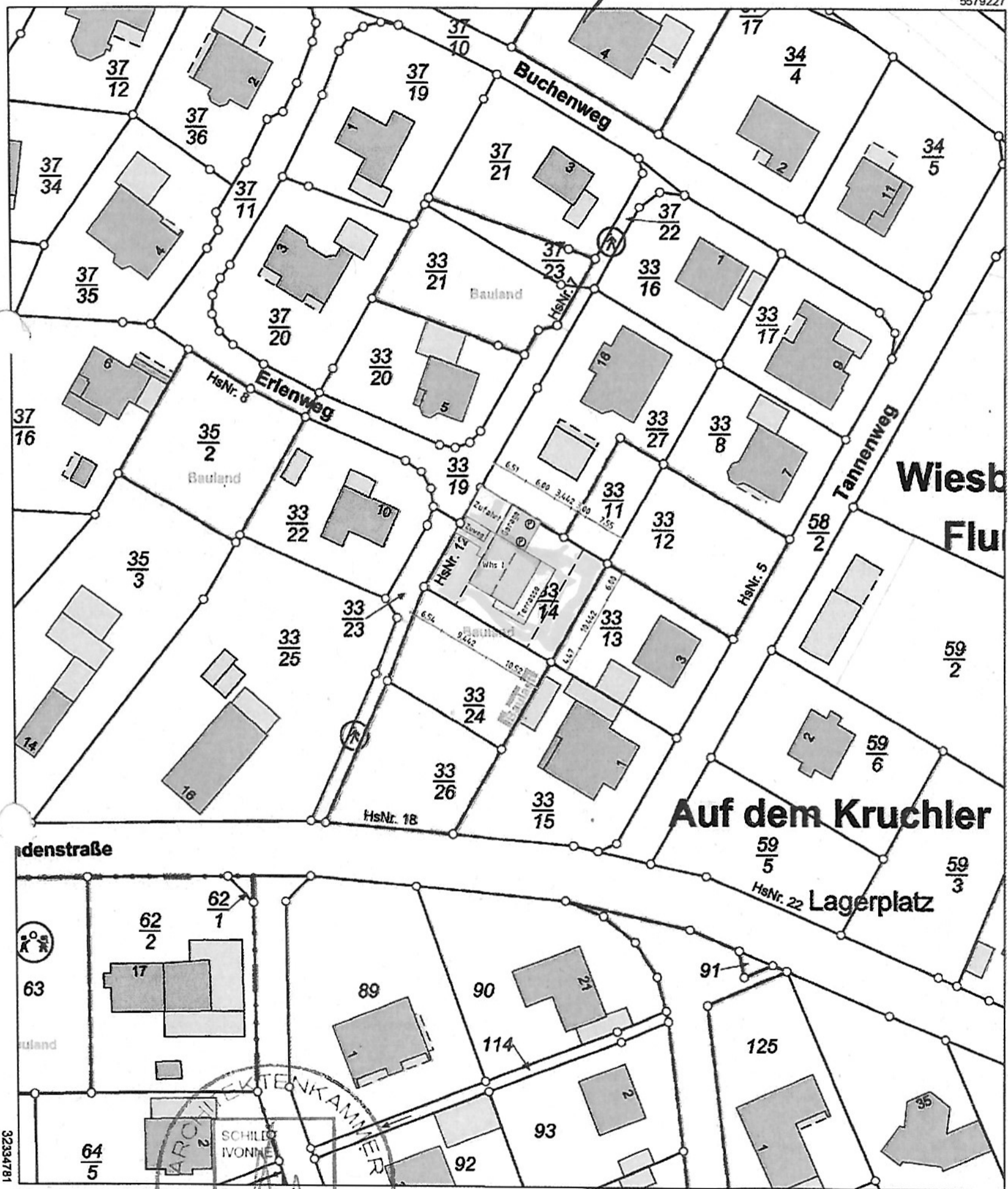
Hergestellt am 14.09.2021

-  geplantes Bauwerk
-  geplante Stellfläche

Flurstück: 33/14
Flur: 5
Gemarkung: Wiesbaum

Gemeinde: Wiesbaum
Landkreis: Vulkaneifel

Im Auftrag



5579017 Maßstab 1 : 1 000 0 10 20 30 Meter

Vervielfältigungen für eigene Zwecke sind zugelassen. Eine unmittelbare oder mittelbare Vermarktung, Umwandlung oder Veröffentlichung der Geobasisinformationen bedarf der Zustimmung der zuständigen Vermessungs- und Katasterbehörde (§12 Landesgesetz über das amtliche Vermessungswesen).
 Hergestellt durch Vermessungsbüro Patrick Gras Dipl.-Ing. (FH).
 Nur zur internen Verwendung. Vertrag mit der VermKV vom 02.12.2010.



S. Menadell
A. Menadell