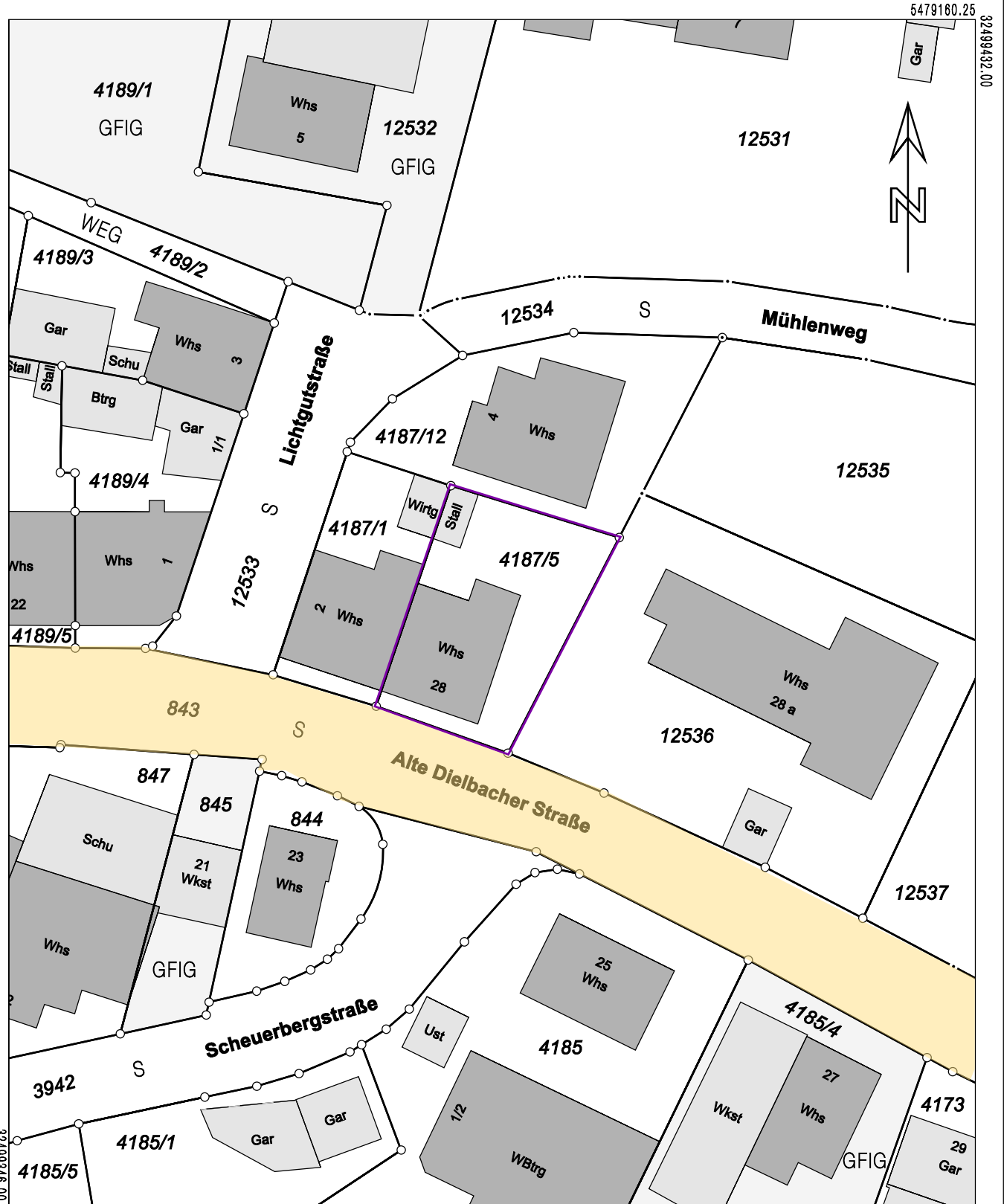


Flurstück: 4187/5
Flur: -/-
Gemarkung: Eberbach

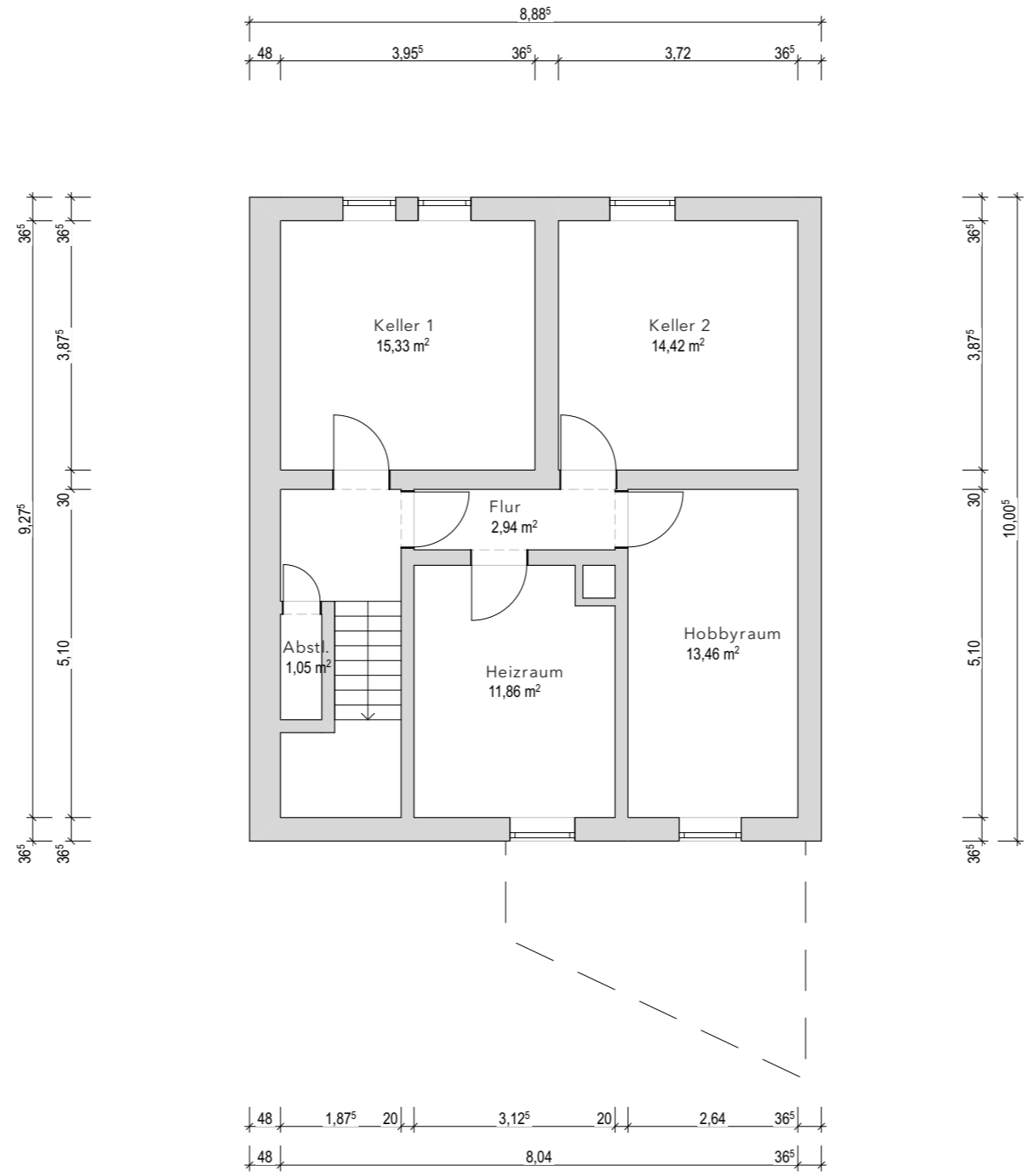
Gemeinde: Eberbach
Kreis: Rhein-Neckar-Kreis
Regierungsbezirk: Karlsruhe



5479054.75

Maßstab 1:500 0 6 10 15 Meter

Die Basisinformationen und Basisdaten des Liegenschaftskatasters unterliegen dem Verwendungsvorbehalt nach § 2 Abs. 3 und 4 des Vermessungsgesetzes vom 1. Juli 2004 (GBl. S. 469, 509) in der derzeit gültigen Fassung. Sie dürfen vom Empfänger nur für den Zweck verwendet werden, zu dem sie übermittelt worden sind. Eine Verwendung für andere Zwecke ist nur zulässig, wenn die Vermessungsbehörde eingewilligt hat.



Kellergeschoss

GEBÄUDE
 Alte Dielbacher Straße 28
 69412 Eberbach

BAUHERR
 Manfred Sauer
 Alte Dielbacher Straße 28
 69412 Eberbach

PLANVERFASSER
 Orhan Oguz
 Architekt, M.Sc. ALNR.:153470
 Franz-Sigel-Str. 28
 76646 Bruchsal
 T: 0176 45 66 18 30
 e: info@oguz-architektur.de

Kellergeschoss

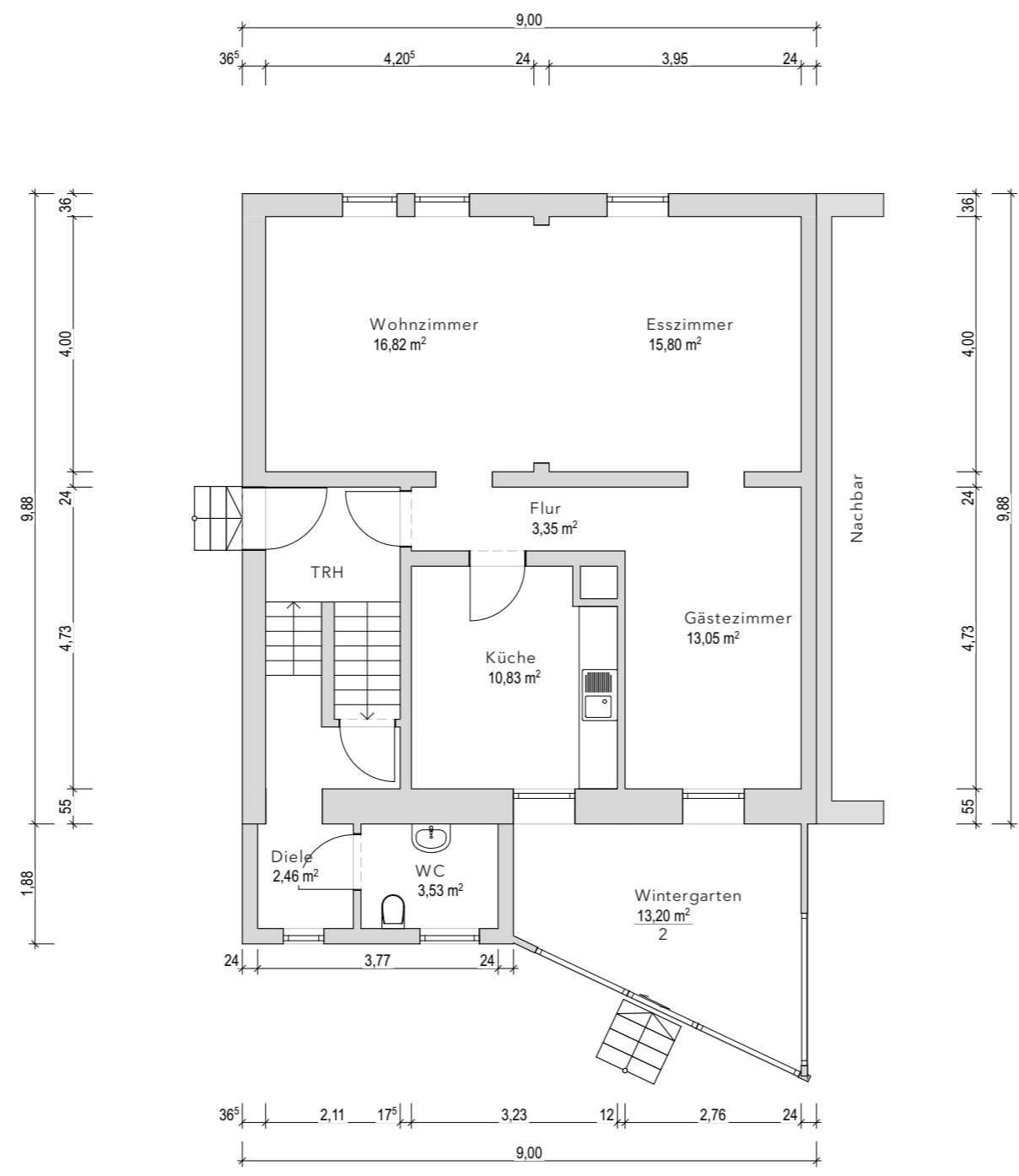
INDEX

DATUM	ÄNDERUNG

PLAN-NR 2 DATUM 04.11.24 MASSSTAB 1:100

Hinweis: Hinweis: Die Pläne wurden auf Grundlage der Bestandsaufnahme erstellt.

Dateiname: BS-NEU.pln



Erdgeschoss

GEBÄUDE
 Alte Dielbacher Straße 28
 69412 Eberbach

BAUHERR
 Manfred Sauer
 Alte Dielbacher Straße 28
 69412 Eberbach

PLANVERFASSER
 Orhan Oguz
 Architekt, M.Sc. ALNR.:153470
 Franz-Sigel-Str. 28
 76646 Bruchsal
 T: 0176 45 66 18 30
 e: info@oguz-architektur.de

Orhan Oguz
 ARCHITEKT ORHAN OGUZ, M.Sc.
 ANGBW AL-NR. 153470
 Plan geprüft, Unterschrift Architekt

Erdgeschoss

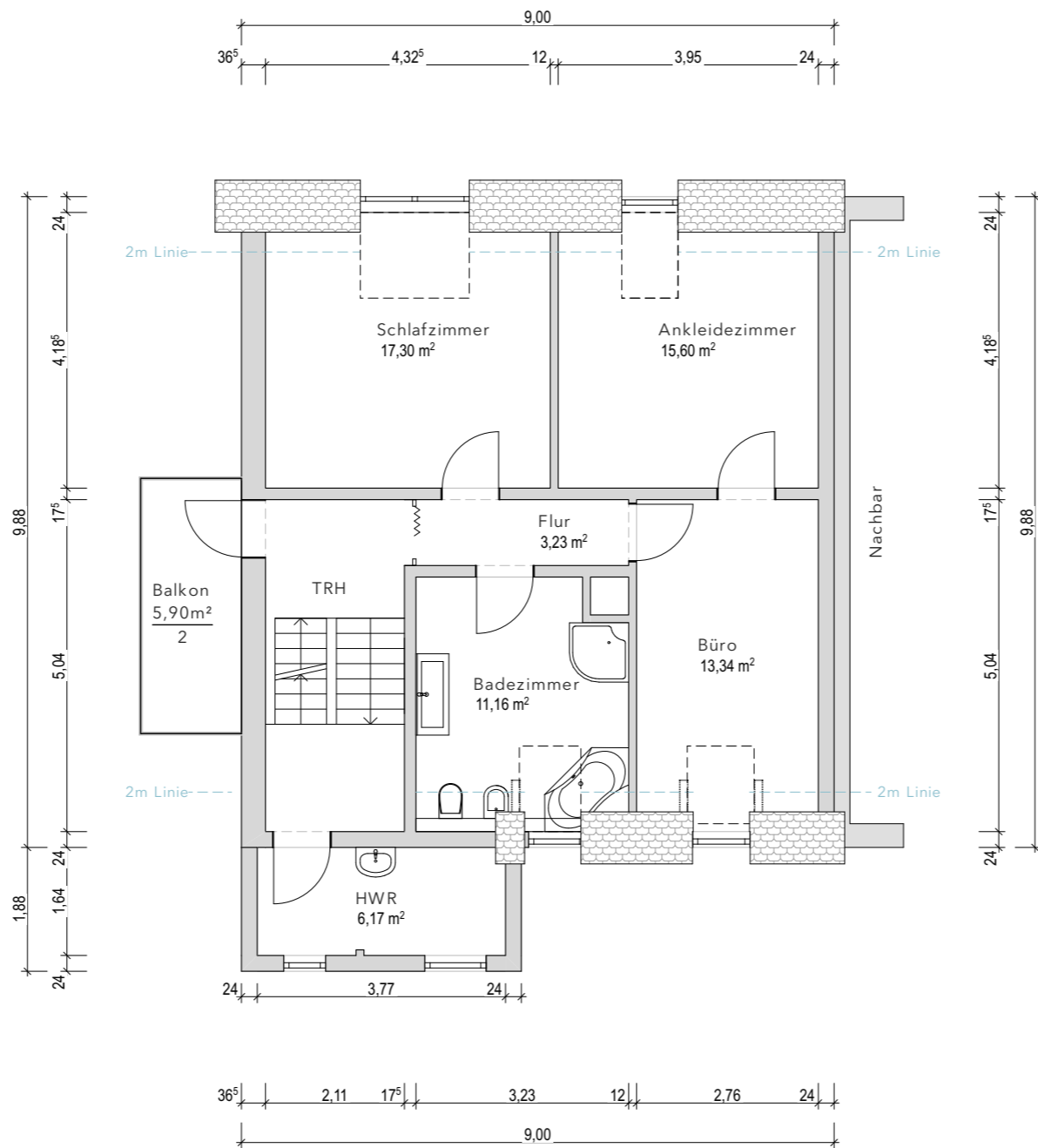
INDEX

DATUM	ÄNDERUNG

PLAN-NR 4 DATUM 04.11.24 MASSSTAB 1:100

Hinweis: Hinweis: Die Pläne wurden auf Grundlage der Bestandsaufnahme erstellt.

Dateiname: BS-NEU.pln



Obergeschoss

GEBÄUDE

Alte Dielbacher Straße 28
69412 Eberbach

BAUHERR

Manfred Sauer
Alte Dielbacher Straße 28
69412 Eberbach

PLANVERFASSER

Orhan Oguz
Architekt, M.Sc. ALNR.:153470
Franz-Sigel-Str. 28
76646 Bruchsal
T: 0176 45 66 18 30
e: info@oguz-architektur.de

Orhan Oguz (Signature)

 Plan geprüft, Unterschrift Architekt

Obergeschoss

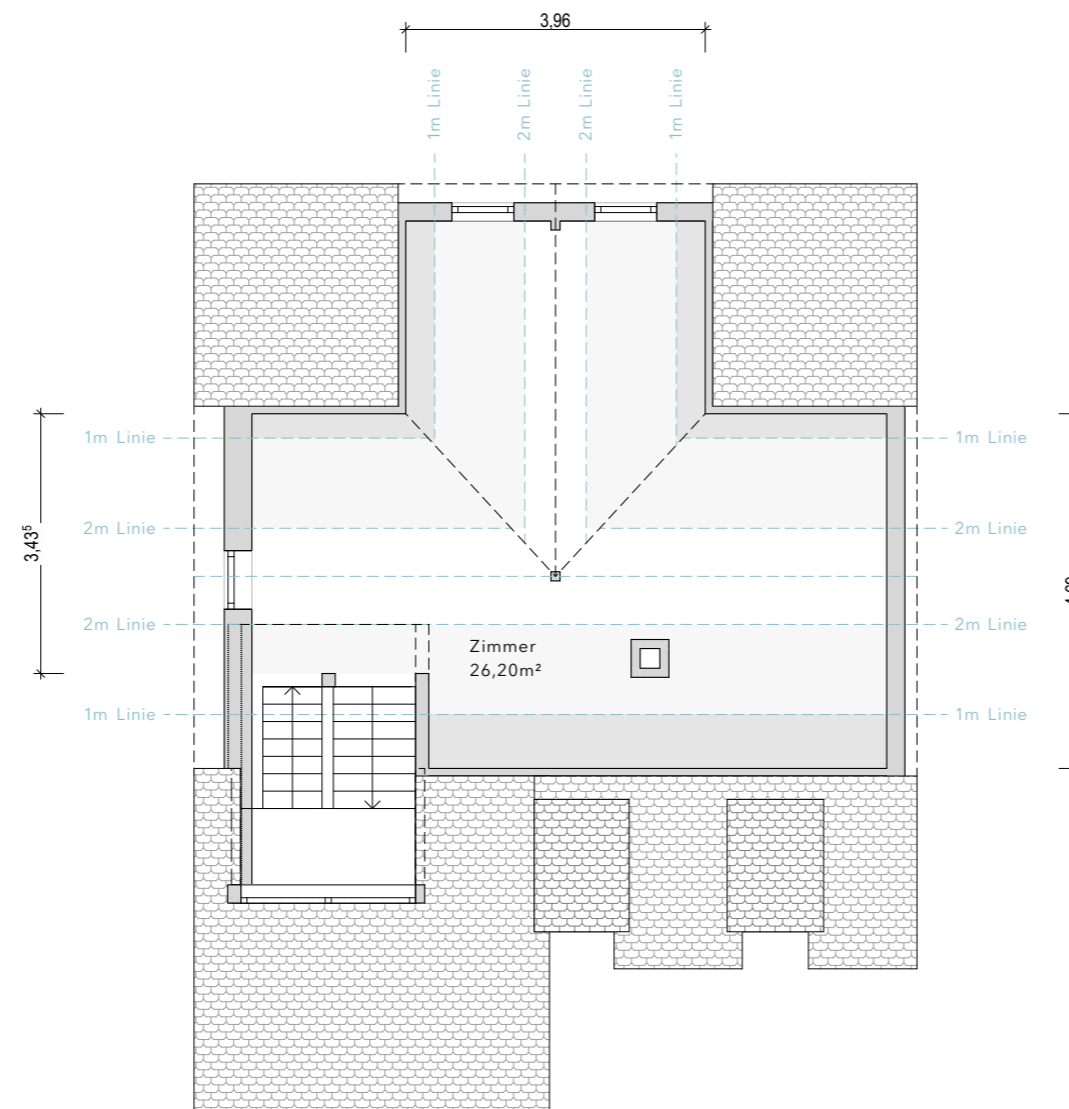
INDEX

DATUM	ÄNDERUNG

PLAN-NR 5 DATUM 04.11.24 MASSSTAB 1:100

Hinweis: Hinweis: Die Pläne wurden auf Grundlage der Bestandsaufnahme erstellt.

Dateiname: BS-NEU.pln



Dachgeschoss

GEBÄUDE


Alte Dielbacher Straße 28
69412 Eberbach

BAUHERR

Manfred Sauer
Alte Dielbacher Straße 28
69412 Eberbach

PLANVERFASSER

Orhan Oguz
Architekt, M.Sc. ALNR.:153470
Franz-Sigel-Str. 28
76646 Bruchsal
T: 0176 45 66 18 30
e: info@oguz-architektur.de



Plan geprüft, Unterschrift Architekt

Dachgeschoss

INDEX

DATUM	ÄNDERUNG

PLAN-NR 6 DATUM 04.11.24 MASSSTAB 1:100

Hinweis: Hinweis: Die Pläne wurden auf Grundlage der Bestandsaufnahme erstellt.

Dateiname: BS-NEU.pln



Ansicht von Nord-Ost

GEBÄUDE


Alte Dielbacher Straße 28
69412 Eberbach

BAUHERR

Manfred Sauer
Alte Dielbacher Straße 28
69412 Eberbach

PLANVERFASSER

Orhan Oguz
Architekt, M.Sc. ALNR.:153470
Franz-Sigel-Str. 28
76646 Bruchsal
T: 0176 45 66 18 30
e: info@oguz-architektur.de

Orhan Oguz 
Plan geprüft, Unterschrift Architekt

Ansicht von Nord-Ost

INDEX

DATUM	ÄNDERUNG

PLAN-NR 7 DATUM 04.11.24 MASSSTAB 1:100

Hinweis: Hinweis: Die Pläne wurden auf Grundlage der Bestandsaufnahme erstellt.

Dateiname: BS-NEU.pln



Ansicht von Süd-West

GEBÄUDE

Alte Dielbacher Straße 28
69412 Eberbach

BAUHERR

Manfred Sauer
Alte Dielbacher Straße 28
69412 Eberbach

PLANVERFASSER

Orhan Oguz
Architekt, M.Sc. ALNR.:153470
Franz-Sigel-Str. 28
76646 Bruchsal
T: 0176 45 66 18 30
e: info@oguz-architektur.de

Orhan Oguz 
Plan geprüft, Unterschrift Architekt

Ansicht von Nord-West

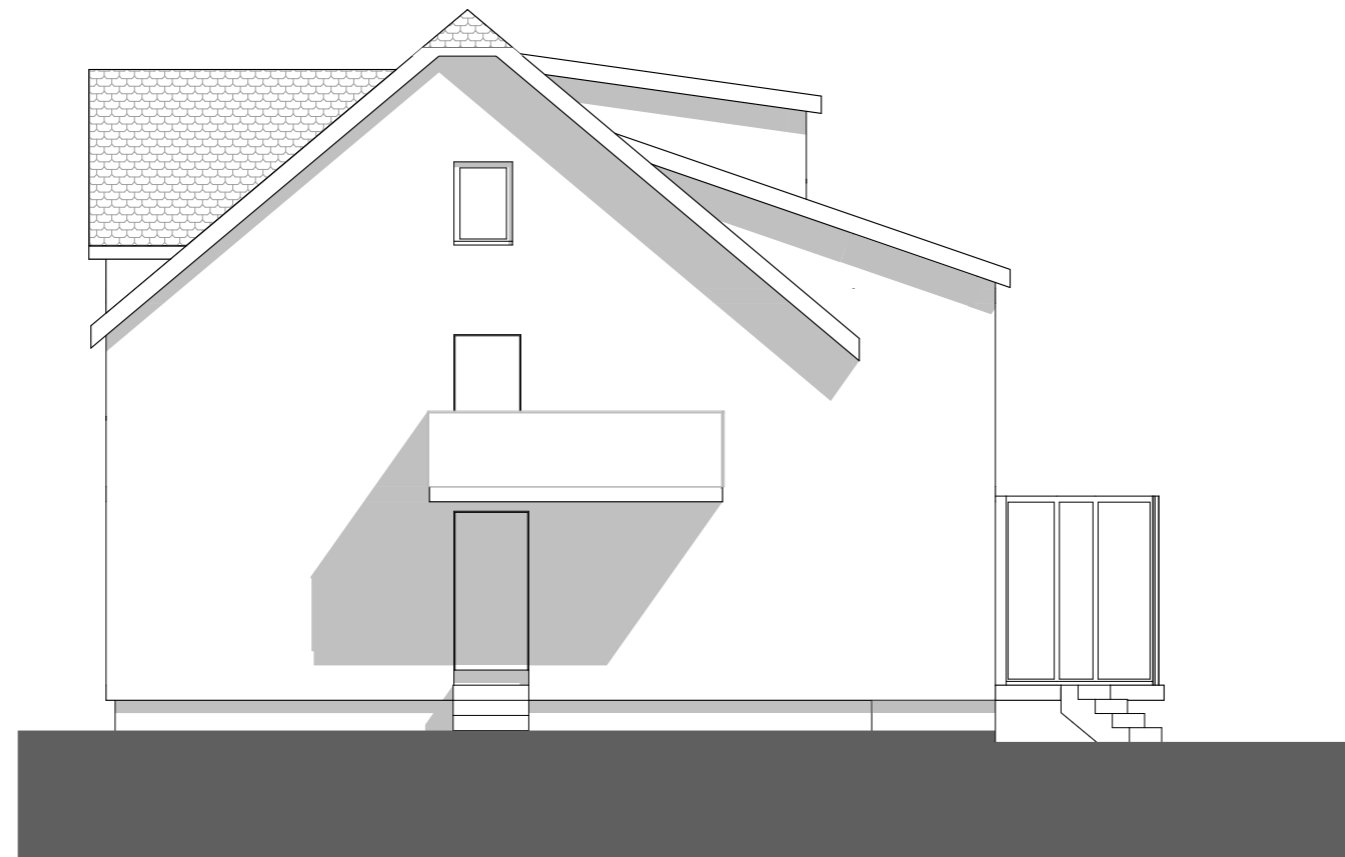
INDEX

DATUM	ÄNDERUNG

PLAN-NR 8 DATUM 04.11.24 MASSSTAB 1:100

Hinweis: Hinweis: Die Pläne wurden auf Grundlage der Bestandsaufnahme erstellt.

Dateiname: BS-NEU.pln



Ansicht von Süd-Ost

GEBÄUDE


Alte Dielbacher Straße 28
69412 Eberbach

BAUHERR

Manfred Sauer
Alte Dielbacher Straße 28
69412 Eberbach

PLANVERFASSER

Orhan Oguz
Architekt, M.Sc. ALNR.:153470
Franz-Sigel-Str. 28
76646 Bruchsal
T: 0176 45 66 18 30
e: info@oguz-architektur.de

Orhan Oguz 
Plan geprüft, Unterschrift Architekt

**Ansicht von Süd-West
und Schnitt**

INDEX

DATUM	ÄNDERUNG

PLAN-NR 9 DATUM 04.11.24 MASSSTAB 1:100

Hinweis: Hinweis: Die Pläne wurden auf Grundlage der Bestandsaufnahme erstellt.

Dateiname: BS-NEU.pln