



**Amt für Digitalisierung, Breitband und Vermessung
Freising**

Domberg 20
85354 Freising

Auszug aus dem Liegenschaftskataster

Flurkarte 1:1500
mit Digitalem Orthophoto

Erstellt am 31.01.2025

Flurstück: 405
Gemarkung: Hörgerthausen

Gemeinde: Hörgerthausen
Landkreis: Freising
Bezirk: Oberbayern

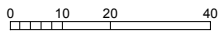
5382236

32 71905



32 71635

5381906

Maßstab 1:1500  Meter



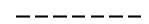
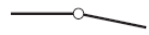


Vervielfältigung nur für den eigenen Gebrauch.
Zur Maßentnahme nur bedingt geeignet.

Aufnahmedatum Luftbild: 24.08.2024





Legende zur Flurkarte mit Digitalem Orthophoto









Flurstück

	Flurstücksgrenze
3285	Flurstücksnummer
	Zusammengehörende Flurstücksteile
	Nicht festgestellte Flurstücksgrenze
	Abgemarkter Grenzpunkt
	Grenzpunkt ohne Abmarkung
	Grenzpunkt, Abmarkung nach Quellenlage nicht zu spezifizieren





Gebietsgrenze

	Grenze der Gemarkung
	Grenze der Gemeinde
	Grenze des Landkreises
	Grenze der kreisfreien Stadt


Bauwerke, Einrichtungen und sonstige Angaben

	Gedenkstätte, Denkmal
	Bildstock, Wegekreuz, Gipfelkreuz
	Historischer Grenzstein
	Brunnen (Trinkwasserversorgung)
	Springbrunnen, Zierbrunnen
	Kellereingang

Gebäude

	Gebäude
	Gebäude mit Hausnummer
	Umspannstation
	Kinderkrippe, Kindergarten, Kindertagesstätte
HsNr. 20	Lagebezeichnung mit Hausnummer; Gebäude im Kataster noch nicht erfasst, bzw. noch nicht gebaut

Gesetzliche Festlegung

	Bodenordnungsverfahren
---	------------------------

Geodätische Grundlage

Amtliches Lagereferenzsystem ist das weltweite
Universale Transversale Mercator-System – **UTM**

Bezugssystem ist ETRS89 ; Bezugsellipsoid: GRS 80
mit 6° - Meridianstreifen; Bayern liegt in den Zonen 32 und 33;
32689699,83 (E) Rechtswert in Metern mit führender
Zonenangabe
5338331,78 (N) Hochwert in Metern (Abstand vom Äquator)

Hinweis

Unsere ausführliche Legende finden Sie unter
<https://www.geodaten.bayern.de/flurkarte/legende.pdf>

oder schnell und einfach mit unserem
QR-Code.

Ein Service der
Bayerischen Vermessungsverwaltung.



Zur besseren Lesbarkeit wurden die in der Flurkarte mit Digitalem Orthophoto in gelb dargestellten Signaturen in der Legende in schwarzer Farbe dargestellt.