



Amt für Digitalisierung, Breitband und Vermessung
Bayreuth

Wittelsbacherring 15
95444 Bayreuth

Auszug aus dem Liegenschaftskataster

Flurkarte 1 : 1000

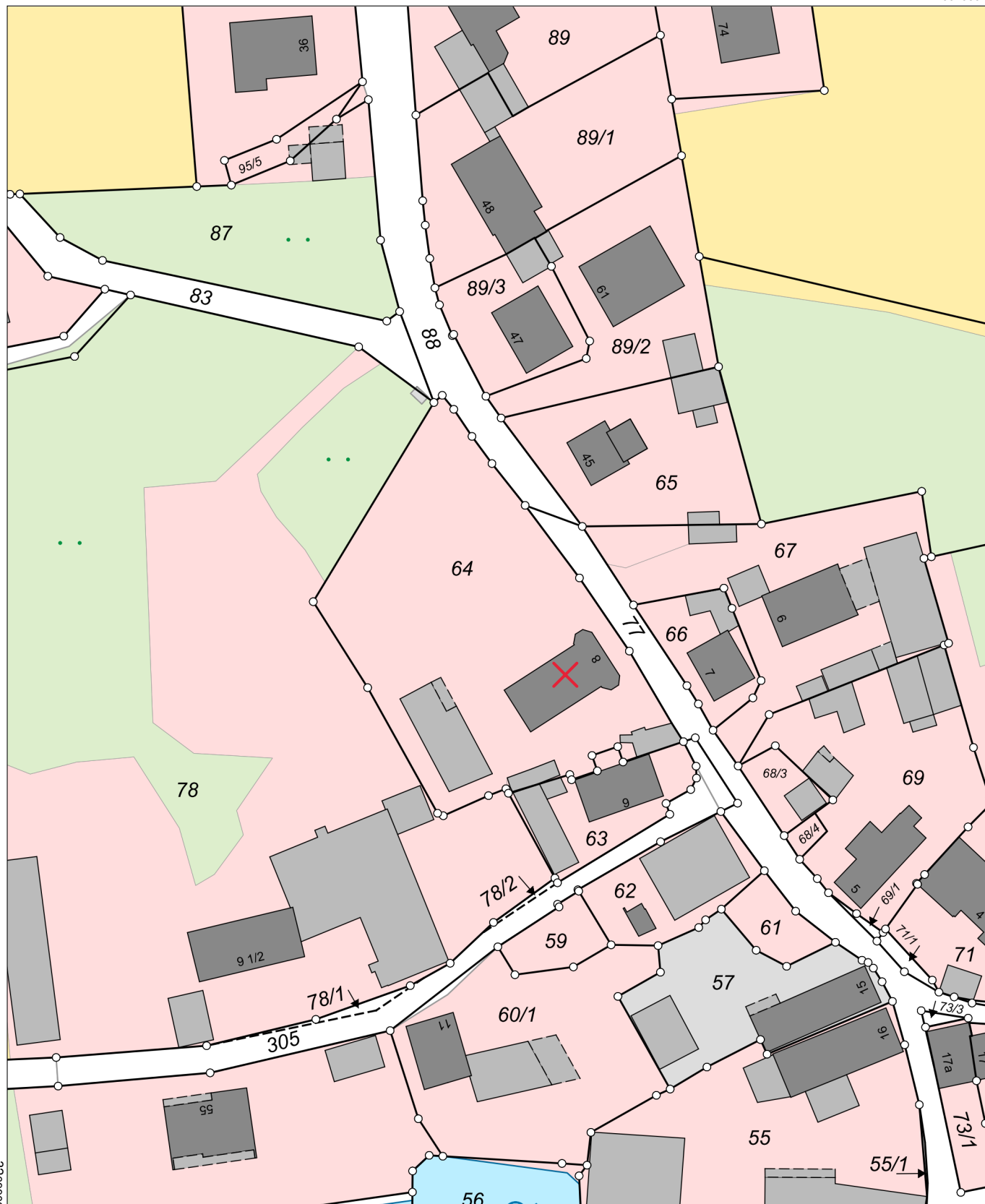
Erstellt am 30.08.2023

Flurstück: 64
Gemarkung: Ramlesreuth

Gemeinde: Speichersdorf
Landkreis: Bayreuth
Bezirk: Oberfranken

5525852

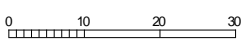
32699202



32699022

5525632

Maßstab 1:1000



Vervielfältigung nur in analoger Form für den eigenen Gebrauch.
Zur Maßentnahme nur bedingt geeignet.


Legende zur Flurkarte








Flurstück

	Flurstücksgrenze
3285	Flurstücksnummer
	Zusammengehörende Flurstücksteile
	Nicht festgestellte Flurstücksgrenze
	Abgemarkter Grenzpunkt
	Grenzpunkt ohne Abmarkung
	Grenzpunkt, Abmarkung nach Quellenlage nicht zu spezifizieren

Gesetzliche Festlegung

	Bodenordnungsverfahren
---	------------------------

Gebäude





	Wohngebäude
	Gebäude für Wirtschaft oder Gewerbe
	Umspannstation
	Gebäude für öffentliche Zwecke
	Gebäude mit Hausnummer
HsNr. 20	Lagebezeichnung mit Hausnummer; Gebäude im Kataster noch nicht erfasst, bzw. noch nicht gebaut

Geodätische Grundlage
















Amtliches Lagereferenzsystem ist das weltweite **Universale Transversale Mercator-System – UTM**

Bezugssystem ist ETRS89; Bezugsellipsoid: GRS80
mit 6° - Meridianstreifen; Bayern liegt in den Zonen 32 und 33;
32689699,83 (E) Rechtswert in Metern mit führender Zonenangabe
5338331,78 (N) Hochwert in Metern (Abstand vom Äquator)

Gebietsgrenze

	Grenze der Gemarkung
	Grenze der Gemeinde
	Grenze des Landkreises
	Grenze der kreisfreien Stadt

Tatsächliche Nutzung

	Wohnbaufläche, Fläche gemischter Nutzung Fläche besonderer funktionaler Prägung	
	Industrie- und Gewerbefläche	
	Sport-, Freizeit- und Erholungsfläche Friedhof	
	Landwirtschaft Ackerland	 Landwirtschaft Grünland
	Straßenverkehr, Weg, Bahnverkehr, Schiffsverkehr, Platz	
	Wald	 Gehölz
	Fließgewässer	 Stehendes Gewässer
	Unkultivierte Fläche	 Hafenbecken
	Sumpf	 Moor
	Spielplatz / Bolzplatz	 Wildpark
	Flugverkehr / Segelfluggelände	 Parkplatz
	Campingplatz	 Park

Hinweis

Unsere ausführliche Legende finden Sie unter

<https://www.geodaten.bayern.de/flurkarte/legende.pdf>

oder schnell und einfach mit unserem
QR-Code.



Ein Service der
Bayerischen Vermessungsverwaltung.