



Vermessungs- und Katasterverwaltung Niedersachsen

Gemeinde: Kneitlingen
Gemarkung: Eilum
Flur: 1 Flurstück: 41/22

Liegenschaftskarte 1:1000

Standardpräsentation

Erstellt am 20.06.2022
Aktualität der Daten 18.06.2022

N = 5780537



E = 32618065

E = 32617885

N = 5780317

Maßstab 1:1000 0 10 20 30 Meter

Verantwortlich für den Inhalt:

Landesamt für Geoinformation und Landesvermessung Niedersachsen
Regionaldirektion Braunschweig-Wolfenbüttel - Katasteramt Wolfenbüttel -
Harztorwall 24 B
38300 Wolfenbüttel

Bereitgestellt durch:

Landesamt für Geoinformation und Landesvermessung Niedersachsen
- Katasteramt Wolfenbüttel -
Harztorwall 24b
38300 Wolfenbüttel

Zeichen: E7-189-2022

Bei einer Verwertung für nichteigene oder wirtschaftliche Zwecke oder einer öffentlichen Wiedergabe sind die Allgemeinen Geschäfts- und Nutzungsbedingungen (AGNB) zu beachten; ggf. sind erforderliche Nutzungsrechte über einen zusätzlich mit der für den Inhalt verantwortlichen Behörde abzuschließenden Nutzungsvertrag zu erwerben.



Vermessungs- und Katasterverwaltung Niedersachsen

Gemeinde: Kneittlingen
Gemarkung: Eilum
Flur: 1 Flurstück: 41/22

Liegenschaftskarte 1:1000

Standardpräsentation

Erstellt am 20.06.2022
Aktualität der Daten 18.06.2022


N = 5760537



E = 32617885

N = 5760317

Maßstab 1:1000



Meter

Verantwortlich für den Inhalt:

Landesamt für Geoinformation und Landesvermessung Niedersachsen
Regionaldirektion Braunschweig-Wolfsburg - Katasteramt Wolfenbüttel -
Harztorwall 24 B
38300 Wolfenbüttel

Bereitgestellt durch:

Landesamt für Geoinformation und Landesvermessung Niedersachsen
- Katasteramt Wolfenbüttel -
Harztorwall 24b
38300 Wolfenbüttel

Zeichen: E7-189-2022

Bei einer Verwertung für nichteigene oder wirtschaftliche Zwecke oder einer öffentlichen Wiedergabe sind die Allgemeinen Geschäfts- und Nutzungsbedingungen (AGNB) zu beachten; ggf. sind erforderliche Nutzungsrechte über einen zusätzlich mit der für den Inhalt verantwortlichen Behörde abzuschließenden Nutzungsvertrag zu erwerben.



Vermessungs- und Katasterverwaltung Niedersachsen

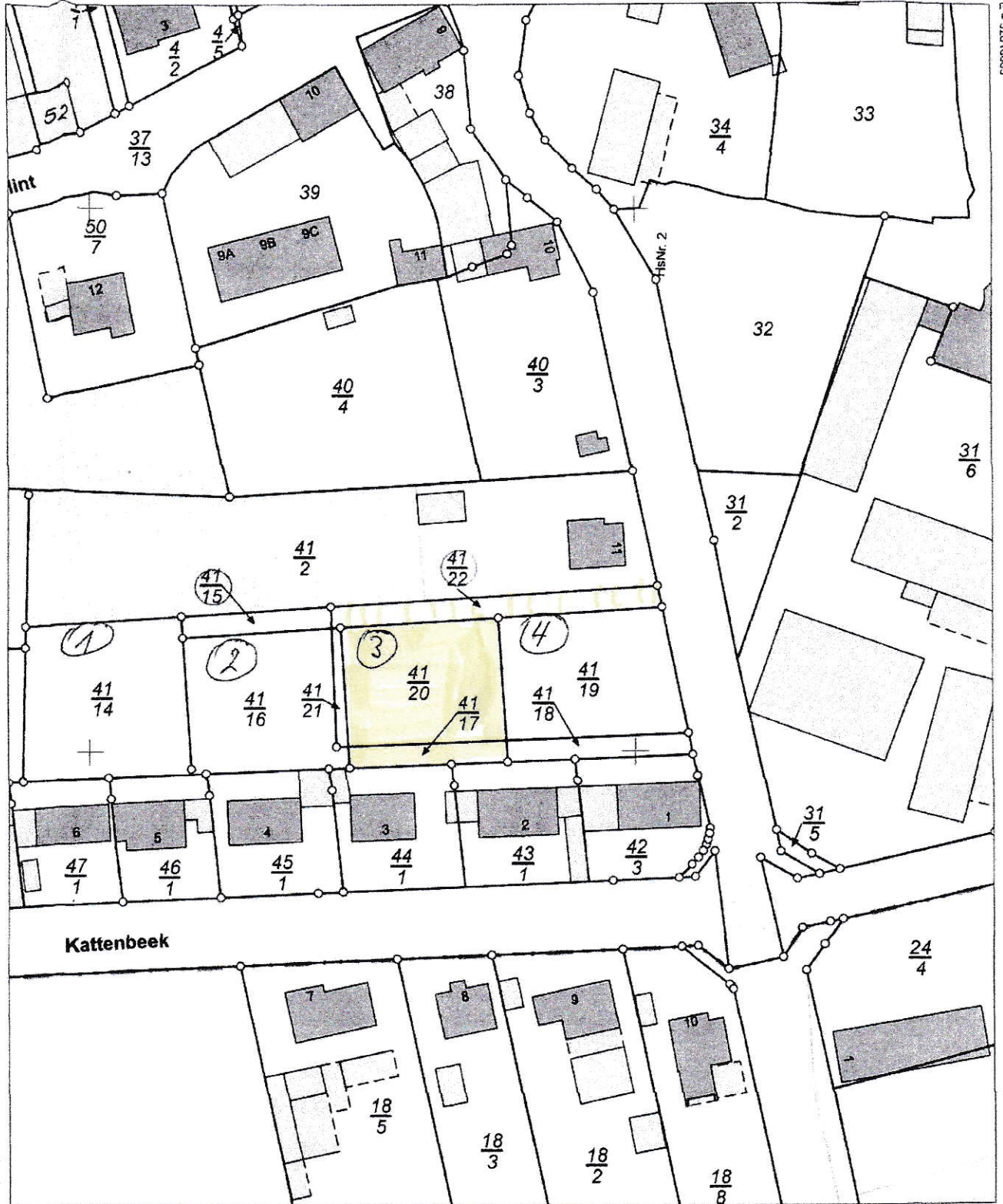
Gemeinde: Kneitlingen
Gemarkung: Eilum
Flur: 1 Flurstück: 41/22

Liegenschaftskarte 1:1000

Standardpräsentation

Erstellt am 20.06.2022
Aktualität der Daten 18.06.2022

N = 5780537



E = 32617885

N = 5780317

Maßstab 1:1000

0 10 20 30 Meter

Verantwortlich für den Inhalt:

Landesamt für Geoinformation und Landesvermessung Niedersachsen
Regionaldirektion Braunschweig-Wolfsburg - Katasteramt Wolfenbüttel -
Harztorwall 24 B
38300 Wolfenbüttel

Bereitgestellt durch:

Landesamt für Geoinformation und Landesvermessung Niedersachsen
- Katasteramt Wolfenbüttel -
Harztorwall 24b
38300 Wolfenbüttel

Zeichen: E7-189-2022

Bei einer Verwertung für nichteigene oder wirtschaftliche Zwecke oder einer öffentlichen Wiedergabe sind die Allgemeinen Geschäfts- und Nutzungsbedingungen (AGNB) zu beachten; ggf. sind erforderliche Nutzungsrechte über einen zusätzlich mit der für den Inhalt verantwortlichen Behörde abzuschließenden Nutzungsvertrag zu erwerben.



Vermessungs- und Katasterverwaltung Niedersachsen

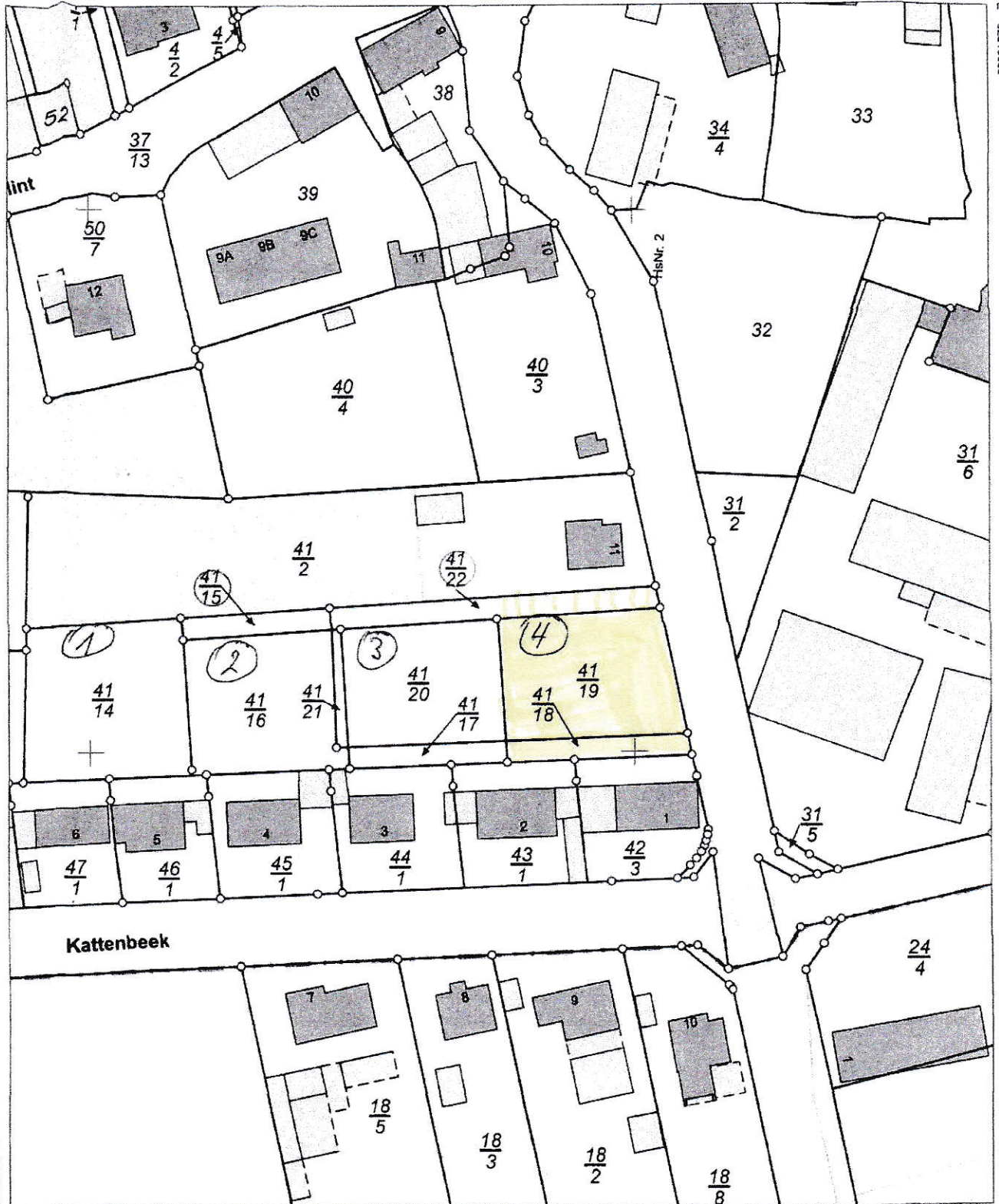
Gemeinde: Kneitlingen
Gemarkung: Eilum
Flur: 1 Flurstück: 41/22

Liegenschaftskarte 1:1000

Standardpräsentation

Erstellt am 20.06.2022
Aktualität der Daten 18.06.2022

N = 5763537



E = 32617885

N = 5780317

Maßstab 1:1000



Meter

Verantwortlich für den Inhalt:

Landesamt für Geoinformation und Landesvermessung Niedersachsen
Regionaldirektion Braunschweig-Wolfsburg - Katasteramt Wolfenbüttel -
Harztorwall 24 B
38300 Wolfenbüttel

Bereitgestellt durch:

Landesamt für Geoinformation und Landesvermessung Niedersachsen
- Katasteramt Wolfenbüttel -
Harztorwall 24b
38300 Wolfenbüttel

Zeichen: E7-189-2022

Bei einer Verwertung für nichteigene oder wirtschaftliche Zwecke oder einer öffentlichen Wiedergabe sind die Allgemeinen Geschäfts- und Nutzungsbedingungen (AGNB) zu beachten; ggf. sind erforderliche Nutzungsrechte über einen zusätzlich mit der für den Inhalt verantwortlichen Behörde abzuschließenden Nutzungsvertrag zu erwerben.