



**Amt für Digitalisierung, Breitband und Vermessung
Dachau - Außenstelle Fürstenfeldbruck -**

Stockmeierweg 8
82256 Fürstenfeldbruck

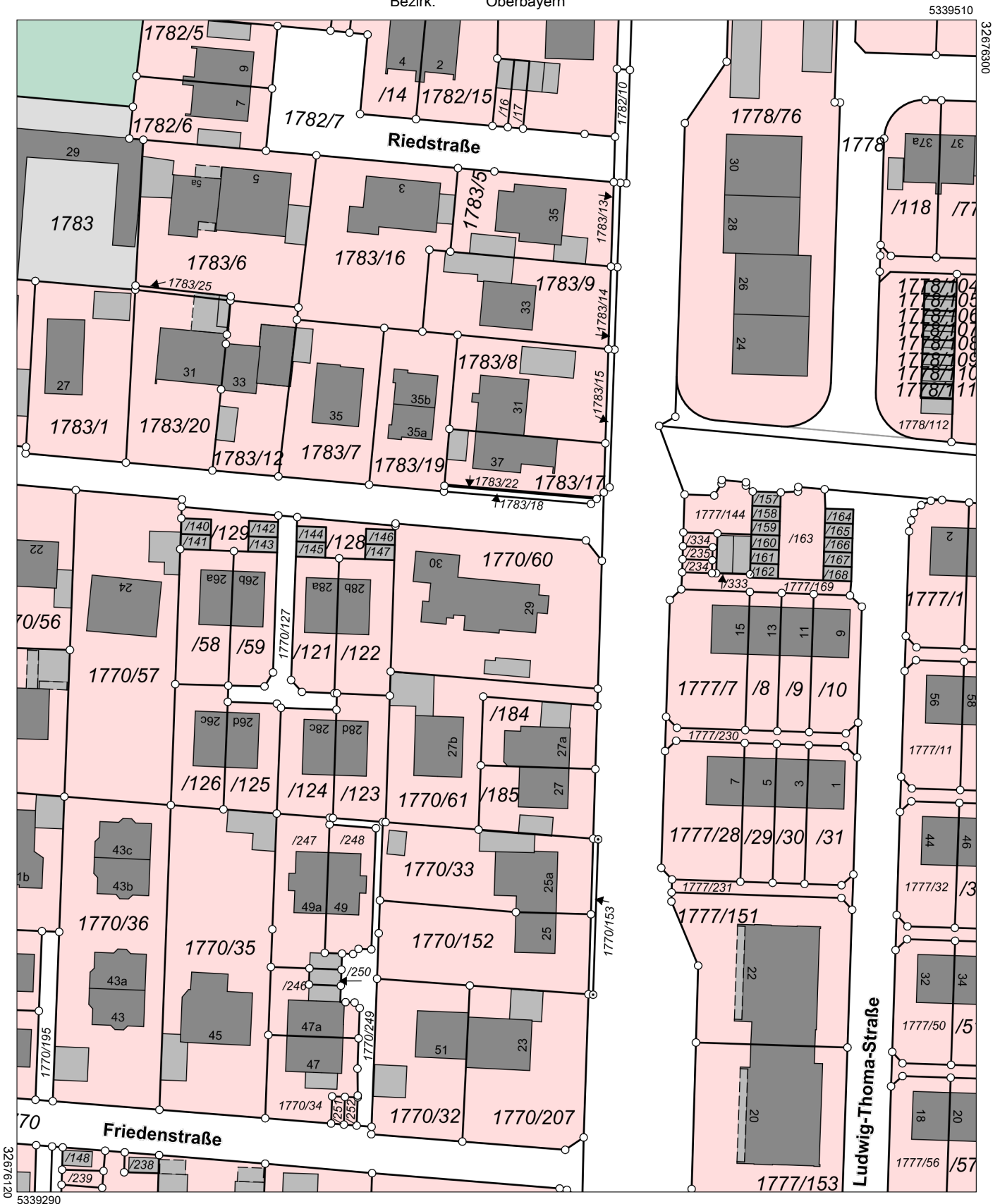
Auszug aus dem Liegenschaftskataster

Flurkarte 1 : 1000

Erstellt am 26.06.2023

Flurstück: 1770/60
Gemarkung: Puchheim

Gemeinde: Stadt Puchheim
Landkreis: Fürstenfeldbruck
Bezirk: Oberbayern



Maßstab 1:1000 Meter

Vervielfältigung nur in analoger Form für den eigenen Gebrauch.
Zur Maßentnahme nur bedingt geeignet.


Legende zur Flurkarte








Flurstück

| | |
|---|---|
|  | Flurstücksgrenze |
| 3285 | Flurstücksnummer |
|  | Zusammengehörende Flurstücksteile |
|  | Nicht festgestellte Flurstücksgrenze |
|  | Abgemarkter Grenzpunkt |
|  | Grenzpunkt ohne Abmarkung |
|  | Grenzpunkt, Abmarkung nach Quellenlage nicht zu spezifizieren |

Gesetzliche Festlegung

| | |
|---|------------------------|
|  | Bodenordnungsverfahren |
|---|------------------------|

Gebäude





| | |
|---|--|
|  | Wohngebäude |
|  | Gebäude für Wirtschaft oder Gewerbe |
|  | Umspannstation |
|  | Gebäude für öffentliche Zwecke |
|  | Gebäude mit Hausnummer |
| HsNr. 20 | Lagebezeichnung mit Hausnummer; Gebäude im Kataster noch nicht erfasst, bzw. noch nicht gebaut |

Geodätische Grundlage
















Amtliches Lagereferenzsystem ist das weltweite **Universale Transversale Mercator-System – UTM**

Bezugssystem ist ETRS89; Bezugsellipsoid: GRS80
mit 6° - Meridianstreifen; Bayern liegt in den Zonen 32 und 33;
32689699,83 (E) Rechtswert in Metern mit führender Zonenangabe
5338331,78 (N) Hochwert in Metern (Abstand vom Äquator)

Gebietsgrenze

| | |
|---|------------------------------|
|  | Grenze der Gemarkung |
|  | Grenze der Gemeinde |
|  | Grenze des Landkreises |
|  | Grenze der kreisfreien Stadt |

Tatsächliche Nutzung

| | | | |
|---|--|---|----------------------------|
|  | Wohnbaufläche, Fläche gemischter Nutzung Fläche besonderer funktionaler Prägung | | |
|  | Industrie- und Gewerbefläche | | |
|  | Sport-, Freizeit- und Erholungsfläche Friedhof | | |
|  | Landwirtschaft Ackerland |  | Landwirtschaft Grünland |
|  | Straßenverkehr, Weg, Bahnverkehr, Schiffsverkehr, Platz | | |
|  | Wald |  | Gehölz |
|  | Fließgewässer |  | Stehendes Gewässer |
|  | Unkultivierte Fläche |  | Hafenbecken |
|  | Sumpf |  | Moor |
|  | Spielplatz / Bolzplatz |  | Wildpark |
|  | Flugverkehr / Segelfluggelände |  | Parkplatz |
|  | Campingplatz |  | Park |

Hinweis

Unsere ausführliche Legende finden Sie unter

<https://www.geodaten.bayern.de/flurkarte/legende.pdf>

oder schnell und einfach mit unserem
QR-Code.



Ein Service der
Bayerischen Vermessungsverwaltung.